

Obwód: Kolno [0008] dz. 70/7, 69/2
ID: GKN.D.6640.1260.2024

MAPA DO CEŁÓW PROJEKTOWYCH
SKALA 1:500

Układ odniesienia: PL-ETRF89, układ wsp. płaskich: PL-2000 strefa 6 (18°), układ wys.: PL-EVRF2007-NH

Województwo: kujawsko - pomorskie
Powiat: chełmiński [0404]
Jednostka ewidencyjna: Chełmno - Gmina [040402_2]
Obreś: Kolno [0008]

Nie wyklucza się istnienia w terenie innych niewykazanych na niniejszej mapie urządzeń podziemnych, które nie były zgłoszone do ewidencyjacji geodezyjnej lub o których brak jest informacji w instytucjach branżowych.

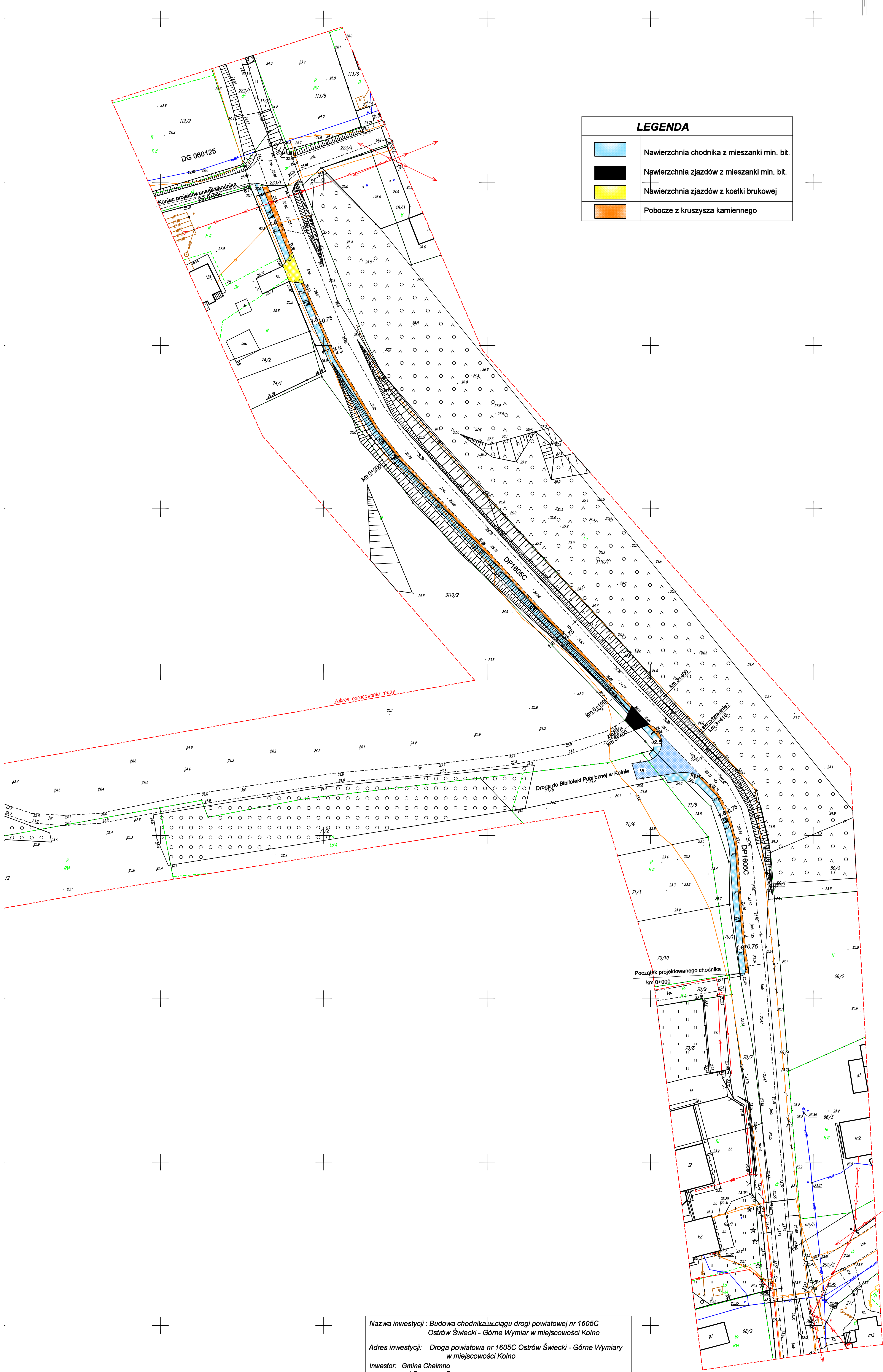
Granice zostały przyjęte zgodnie ze stanem bazy EGB.





W zakresie opracowania nie sprawdzono dociepniętymi w księgach wieczystych.

Mając za zadanie aktualizowanie w zaznaczonym zakresie, stan na dzień 21.11.2024 r.

LEGENDA:

zakres opracowania



LEGENDA	
	Nawierzchnia chodnika z mieszanki min. bit.
	Nawierzchnia zjazdów z mieszanki min. bit.
	Nawierzchnia zjazdów z kostki brukowej
	Pobocze z kruszysza kamiennego

Nazwa inwestycji: Budowa chodnika w ciągu drogi powiatowej nr 1605C Ostrów Szeicki - Górne Wymiar w miejscowości Kołno			
Adres inwestycji: Droga powiatowa nr 1605C Ostrów Szeicki - Górne Wymiary w miejscowości Kołno			
Inwestor: Gmina Chełmno ul Dworcowa 5 87-200 Chełmno			
PLAN SYTUACYJNO WYSOKOŚCIOWY	Branża : Drogowa		Nr rysunku
	DATA: marzec 2025	SKALA: 1:500	2
Inicjał i nazwisko projektanta:	Nr uprawnień		Podpis
inż. Janusz Brzeziicki	GP.1.7342/361/TOG64		

<p>poświadczam, że niniejszy dokument został opracowany w wyniku prac geodetycznych i kartograficznych, których rezultaty zawiera oparcie (techniczny zapis) zarysów. Jednocześnie informuję, że jestem świadomy odpowiedzialności karnej ze względu na złożenie fałszywego oświadczenia.</p> <p><u>Klasyfikacja zgodnie z prac geodetycznych</u></p> <p>Opis studyjny geodetyczny, który otrzymał opisanie</p>	<p>GN16.0540.1260.2024</p> <p><u>Starośća Chętnińska</u></p> <p>Przebieg drogi (dotyczy) <u>geodetyczny i kartograficzny</u></p>
<p><u>Ryzykowność prac geodetycznych</u></p>	<p>adron - imię i nazwisko</p> <p>Nowe Dobre 05-06-2020 Odrobno</p> <p>NR: 87426567, RG: 36427760</p>
<p>Na oraz data sporządzenia dokumentu zawierającego wyniki geodetyczny wywiadu:</p>	<p>GN16.0540.1260.2024_3915</p> <p>z dnia 03.12.2024 r.</p>
<p>Imię i nazwisko oraz nr uprawnień zawodowych klasyfikacja prac:</p>	<p>mgr inż. Wiesław Wójcik</p> <p>nr uprawnień: 16483</p>